

Vandringsleden Ronneby till Karlsnäs.

Leden har en sträckning om 15 km och följer Ronnebyåns dalgång norrut. Södra delen av leden går genom Ronnebys östra delar och vidare mot "Silverforsen", härifrån mot Djupadal och upp mot Kallinge. Genom centrum av Kallinge och norrut mot Brantafors och Värperyd till slutmålet Karlsnäs.

Ronnebyån rinner upp i sjön Rottnen i Småland och flyter ner till Östersjön, en sträcka på 85 km och en fallhöjd på 149 m varav 100 m i Blekinge. Under vandringen kommer Ni att passera 5 st kraftverk.



De norra delarna av leden följer östra delen av Bredåkradeltat, ett av Syd-sveriges mäktigaste ishavsdelta uppbyggt av sand i olika fraktioner. Hela området med deltaplan, rullstensåsar och dödislandskap är cirka 5 km brett och drygt en mil långt. Deltats centrala delar ligger vid Kallinge flygfält och sträcker sig norrut utmed Ronnebyån. Deltat bildades i Baltiska issjön medan inlandsisen smälte av norrut. Förmodligen låg den sammanhängande iskanten vid deltats slutliga utbildning i södra Småland. Kvar i våra trakter fanns endast enstaka dödisblock.

Under vandringen kan ni se på landskapet hur det har formats av inlandsisen och allra bäst ser man detta mellan Kallinge och Brantafors med åsar och deltaplan.




Karlsnäsleden

15 km vandring längs Ronnebyåns dalgång
Ledbeskrivning med karta



Välkommen ut i naturen.

Allemansrätten är en sedvänja sedan många hundra år och gav en person rätt att färdas från en plats till en annan, till fots, till häst eller med båt, över andra personers land eller vatten. Denna unika rätt finns kvar än idag och det är detta som gör att vi fritt kan röra oss ute i naturen. Allemansrätten kräver ansvar och gott omdöme. Vi får inte skada natur och djurliv och vi måste visa hänsyn mot markägare och mot andra nänniskor ute i naturen. Följer Du denna enkla regel, kommer Du inte i konflikt med varken djur, natur eller människor.




Hundhållning.

Hunden får gärna följa med ut i skog och mark men under tiden 1 mars - 20 augusti får den inte springa lös. Då är djurlivet känsligast och även den fredligaste lilla sällskaps-hund kan ställa till stor skada. Även under annan tid på året skall Du ha din hund under sådan uppsikt att den inte kan skada eller störa djurlivet. När Du går Karlsnäsleden och har din hund med dig, försök därför att alltid ha den kopplad.

1. Munktrappan.

Denna trappa invigdes 1 dec 1907 på 25-årsdagen av Ronnebys förnyade stadsprivilegier. Genom Munktrappans tillkomst så skapades en visuell kontakt med kyrkan från torget. Trapppartiet är ritat av arkitekten Fredrik Sundbärg. Tidigare fanns här en enklare trappa som kallades "Dygdens stig". Munktrappan leder upp till Heliga Kors Kyrka.



Heliga Kors Kyrka är mycket gammal, dess äldsta del byggdes under sista delen av 1100-talet. Vid 1400-talets slut och efter flera om och tillbyggnader fick kyrkan sitt nuvarande utseende. Kyrkan skadades under nordiska sjuårskriget när Erik XIV hemsökte Ronneby 1564. Det blev ett blodbad på befolkningen i staden, flera tog sin tillflykt till kyrkan och här gjorde då de svenska knektarna stor skada.

2. Bergslagen.

I kvarteren runt kyrkan finns tydliga spår av det gamla Ronneby. Kvarteren kallas "Bergslagen" efter den kuperade terrängen. Natten till den 7 april 1864 förstördes största delen i Ronneby av en brand och 1400 personer blev hemlösa. Endast kvarteren i Bergslagen blev kvar. Här längs de trånga gatorna finns fortfarande hus från före branden. Man kan få en liten uppfattning om hur övriga Ronneby såg ut vid denna tid.



3. Silverfallet och Kockums Emalj AB

Vattenkraften i Ronnebyåns vattenfall har i alla tider använts för olika ändamål i människans tjänst. Silverfallet här i Ronneby har utnyttjats som drivkraft för kvarnar, stammar, borrholar vid gevärsfaktori, sliperi, garveri och elkraft m.m. Kockums Emaljverk startade med att FH Kockum inköpte den sk. sockerbrukstomten och inrättade där en fabrik för stansning och förtenning av plåtkärl. Under 1890-talet startade tillverkningen av emaljerade kärl. Denna verksamhet blev för Kockums en stor försäljnings-succé. Emaljverkets produkter, emaljerade hushålls- och sjukvårdskärl, gjorde namnet "Kockums" känt över hela världen. Verksamheten upphörde 1971.



4. Silverforsen med Blekingestugan

Blekingestugan härstammar från 1730-talet. Ursprungligen stod stugan vid "Härstorp" men flyttades till denna plats år 1864. Det blev då ett sk. dagsverkstorp under Djupadals gård. Omkring sekelskiftet fick den lilla ryggåsstugan en tillbyggnad i ett plan men med högre takås än stugans. Torpet friköptes när ensittarlagen kom 1925. I detta torp växte en kvinna vid namn Rebecka Svensson upp under knappa ekonomiska förhållande. Rebecka blev en förkämpe inom nykterhetsrörelsen och den spirande arbetarrörelsen. Hon var en duktig poet och skrev många vackra dikter. Rebecka och skalden Dan Andersson blev de bästa vänner under många år och otaliga brev finns bevarade från denna tiden. Rebecka startade tidigt servering vid Silverforsen och många är de fräschvåfflor som serverats här. Lite strax norr om Blekingestugan fanns på 1920-30-talen en stor festplats med dansbanor. Hit kom folk från bygden och övriga Blekinge för att träffas och dansa under bokskogens lummiga grönska.



Detaljritning Ronneby Bergslagen

Vandringsled mellan Ronneby och Karlsnäs.

Leden har en sträckning om 15 km och följer Ronnebyåns dalgång. Södra delen går från Ronneby torg upp för Munktrappan och genom Bergslagen vidare mot Silverforsen med Blekingestugan. Därifrån mot Djupadal, genom centrum av Kallinge vidare norrut mot Brantafors och Värperyd till Karlsnäs.

Leden är markerad med orangemålade pålar samt vid riktningförändringar med skylt "Karlsnäsleden" på blå metallplatta. Leden är skyltad från båda riktningarna.

Vill Du inte gå hela sträckan på en gång är lämpliga startpunkter t ex Kallinge, Brantafors eller Värperyd



1. Munktrappan och Heliga Kors Kyrka
 2. Bergslagen
 3. Silverfallet
 4. Silverforsen/Blekingestugan
 5. Djupaforslyktan
 6. Fd Kockums Jernverk
 7. Hagmark
 8. Linsnugga
 9. Brantafors kraftstation
 10. Värperyds kraftstation
 11. Gamla stenmurar
 12. Karlsnäs kraftstation
 13. Nickatorpet
 14. Karlsnäsgården
- Kartguiden godkänd för spridning av Lantmäteriverket

0 500 1000 1500 2000 m
Skala 1:30 000